

Филиал публично-правовой компании "Роскадастр" по Приморскому краю

полное наименование органа регистрации прав

Выписка из Единого государственного реестра недвижимости об объекте недвижимости


Сведения о характеристиках объекта недвижимости

На основании запроса от 08.11.2024, поступившего на рассмотрение 08.11.2024, сообщаем, что согласно записям Единого государственного реестра недвижимости:


Раздел 1 Лист 1

Земельный участок			
вид объекта недвижимости			
Лист № 1 раздела 1	Всего листов раздела 1: 3	Всего разделов: 8	Всего листов выписки: 15
08.11.2024г. № КУВИ-001/2024-273168433			
Кадастровый №	26.12.2025 № 1-3/6284	25:28:040007:9112	
Номер кадастрового квартала:		25:28:040007	
Дата присвоения кадастрового номера:		25.09.2023	


Ранее присвоенный государственный учетный номер:	данные отсутствуют
Местоположение:	Приморский край, г. Владивосток, пер. Камский, в районе д. 1/3
Площадь:	618 +/- 9
Кадастровая стоимость, руб.:	2378981.74
Кадастровые номера расположенных в пределах земельного участка объектов недвижимости:	данные отсутствуют
Кадастровые номера объектов недвижимости, из которых образован объект недвижимости:	25:28:040007:330
Кадастровые номера образованных объектов недвижимости:	данные отсутствуют
Категория земель:	Земли населенных пунктов
Виды разрешенного использования:	Для дальнейшей эксплуатации зданий поликлиники (лит.1,2,3)
Сведения о кадастровом инженере:	Лишенко Ирина Сергеевна, СНИЛС 149-587-580 31, договор на выполнение кадастровых работ от 11.09.2023 № 156-рз, дата завершения кадастровых работ: 20.09.2023
Сведения о лесах, водных объектах и об иных природных объектах, расположенных в пределах земельного участка:	данные отсутствуют
Сведения о том, что земельный участок полностью расположен в границах зоны с особыми условиями использования территории, территории объекта культурного наследия, публичного сервитута:	данные отсутствуют
Сведения о том, что земельный участок расположен в границах особой экономической зоны, территории опережающего развития, зоны территориального развития в Российской Федерации, игровой зоны:	данные отсутствуют

ПОЛНОЕ НАИМЕНОВАНИЕ ДОЛЖНОСТИ	<div><div></div><div>ДОКУМЕНТ ПОДПИСАН</div><div>ЭЛЕКТРОННОЙ ПОДПИСЬЮ</div><div>Сертификат: 009F0BDC181A023B64597F1E2579BEFB50</div><div>Владелец: ФЕДЕРАЛЬНАЯ СЛУЖБА ГОСУДАРСТВЕННОЙ РЕГИСТРАЦИИ, КАДАСТРА И КАРТОГРАФИИ</div><div>Действителен: с 02.08.2024 по 26.10.2025</div></div>	
		инициалы, фамилия

Земельный участок			
вид объекта недвижимости			
Лист № 2 раздела 1	Всего листов раздела 1: 3	Всего разделов: 8	Всего листов выписки: 15
08.11.2024г. № КУВИ-001/2024-273168433			
Кадастровый номер:		25:28:040007:9112	
Сведения о том, что земельный участок расположен в границах особо охраняемой природной территории, Байкальской природной территории и ее экологических зон, лесопарковом зеленом поясе, охотничьего угодья, лесничества:		данные отсутствуют	
Сведения о расположении земельного участка и (или) расположенного на нем объекта недвижимости в границах территории, в отношении которой принято решение о резервировании земель для государственных или муниципальных нужд:		данные отсутствуют	
Сведения о результатах проведения государственного земельного надзора:		данные отсутствуют	
Сведения о расположении земельного участка в границах территории, в отношении которой утвержден проект межевания территории:		данные отсутствуют	
Условный номер земельного участка:		данные отсутствуют	
Сведения о принятии акта и (или) заключении договора, предусматривающих предоставление в соответствии с земельным законодательством исполнительным органом государственным органом власти или органом местного самоуправления, находящегося в государственной или муниципальной собственности земельного участка для строительства наемного дома социального использования или наемного дома коммерческого использования:		данные отсутствуют	
Сведения о том, что земельный участок или земельные участки образованы на основании решения об изъятии земельного участка и (или) расположенного на нем объекта недвижимости для государственных или муниципальных нужд:		данные отсутствуют	
Сведения о том, что земельный участок образован из земель или земельного участка, государственная собственность на которые не разграничена:		данные отсутствуют	
Сведения о наличии земельного спора о местоположении границ земельных участков:		данные отсутствуют	
Статус записи об объекте недвижимости:		Сведения об объекте недвижимости имеют статус "актуальные"	
Особые отметки:		Сведения об ограничениях права на объект недвижимости, обременениях данного объекта, не зарегистрированных в реестре прав, ограничений прав и обременений недвижимого имущества: вид	


полное наименование должности		ДОКУМЕНТ ПОДПИСАН	инициалы, фамилия
		ЭЛЕКТРОННОЙ ПОДПИСЬЮ	
		Сертификат: 009F0BDC181A023B64597F1E2579BEFB50	
		Владелец: ФЕДЕРАЛЬНАЯ СЛУЖБА ГОСУДАРСТВЕННОЙ	
		РЕГИСТРАЦИИ, КАДАСТРА И КАРТОГРАФИИ	
		Действителен: с 02.08.2024 по 26.10.2025	

Земельный участок			
вид объекта недвижимости			
Лист № 3 раздела 1	Всего листов раздела 1: 3	Всего разделов: 8	Всего листов выписки: 15
08.11.2024г. № КУВИ-001/2024-273168433			
Кадастровый номер:		25:28:040007:9112	
		ограничения (обременения): ограничения прав на земельный участок, предусмотренные статьей 56 Земельного кодекса Российской Федерации; срок действия: с 24.09.2023; реквизиты документа-основания: доверенность от 25.06.2021 № 3284009; выписка из ЕГРН от 28.04.2023 № КУВИ-001/2023-99703294 выдан: ПАО "Ростелеком"; сопроводительное письмо от 05.05.2023 № б/н. вид ограничения (обременения): прочие ограничения прав и обременения объекта недвижимости; срок действия не установлен; реквизиты документа-основания: распоряжение УМИГА г.Владивостока № 1569. вид ограничения (обременения): прочие ограничения прав и обременения объекта недвижимости; срок действия не установлен; реквизиты документа-основания: распоряжение УМИГА г.Владивостока № 1569. вид ограничения (обременения): прочие ограничения прав и обременения объекта недвижимости; срок действия не установлен; реквизиты документа-основания: распоряжение УМИГА г.Владивостока № 1569.	
Получатель выписки:		Молостова Виктория Евгеньевна, действующий(ая) на основании документа "" УПРАВЛЕНИЕ МУНИЦИПАЛЬНОЙ СОБСТВЕННОСТИ Г.ВЛАДИВОСТОКА	

полное наименование должности	<div><div>ДОКУМЕНТ ПОДПИСАН ЭЛЕКТРОННОЙ ПОДПИСЬЮ</div><div>Сертификат: 009F0BDC181A023B64597F1E2579BEFB50 Владелец: ФЕДЕРАЛЬНАЯ СЛУЖБА ГОСУДАРСТВЕННОЙ РЕГИСТРАЦИИ, КАДАСТРА И КАРТОГРАФИИ Действителен: с 02.08.2024 по 26.10.2025</div></div>	
		инициалы, фамилия

Выписка из Единого государственного реестра недвижимости об объекте недвижимости
Сведения о зарегистрированных правах

Земельный участок			
вид объекта недвижимости			
Лист № 1 раздела 2		Всего листов раздела 2: 2	Всего разделов: 8
Всего листов выписки: 15			
08.11.2024г. № КУВИ-001/2024-273168433			
Кадастровый номер:		25:28:040007:9112	
1	Правообладатель (правообладатели):	1.1	Краевое государственное бюджетное учреждение здравоохранения "Владивостокская детская поликлиника № 3", ИНН: 2538033783, ОГРН: 1022501906635
	Сведения о возможности предоставления третьим лицам персональных данных физического лица:	1.1.1	данные отсутствуют
2	Вид, номер, дата и время государственной регистрации права:	2.1	Постоянное (бессрочное) пользование 25:28:040007:9112-25/056/2023-2 25.09.2023 00:16:03
3	Сведения об осуществлении государственной регистрации сделки, права без необходимого в силу закона согласия третьего лица, органа:	3.1	данные отсутствуют
4	Ограничение прав и обременение объекта недвижимости:	не зарегистрировано	
1	Правообладатель (правообладатели):	1.2	Приморский край
	Сведения о возможности предоставления третьим лицам персональных данных физического лица:	1.2.1	данные отсутствуют
2	Вид, номер, дата и время государственной регистрации права:	2.2	Собственность 25:28:040007:9112-25/056/2023-1 25.09.2023 00:16:03
3	Сведения об осуществлении государственной регистрации сделки, права без необходимого в силу закона согласия третьего лица, органа:	3.2	данные отсутствуют
4	Ограничение прав и обременение объекта недвижимости:	не зарегистрировано	
5	Договоры участия в долевом строительстве:	не зарегистрировано	
6	Заявленные в судебном порядке права требования:	данные отсутствуют	
7	Сведения о возможности предоставления третьим лицам персональных данных физического лица	данные отсутствуют	
8	Сведения о возражении в отношении зарегистрированного права:	данные отсутствуют	
9	Сведения о наличии решения об изъятии объекта недвижимости для государственных и муниципальных нужд:	данные отсутствуют	




ДОКУМЕНТ ПОДПИСАН
ЭЛЕКТРОННОЙ ПОДПИСЬЮ

Сертификат: 009F0BDC181A023B64597F1E2579BEFB50
Владелец: ФЕДЕРАЛЬНАЯ СЛУЖБА ГОСУДАРСТВЕННОЙ
РЕГИСТРАЦИИ, КАДАСТРА И КАРТОГРАФИИ
Действителен: с 02.08.2024 по 26.10.2025

полное наименование должности

инициалы, фамилия

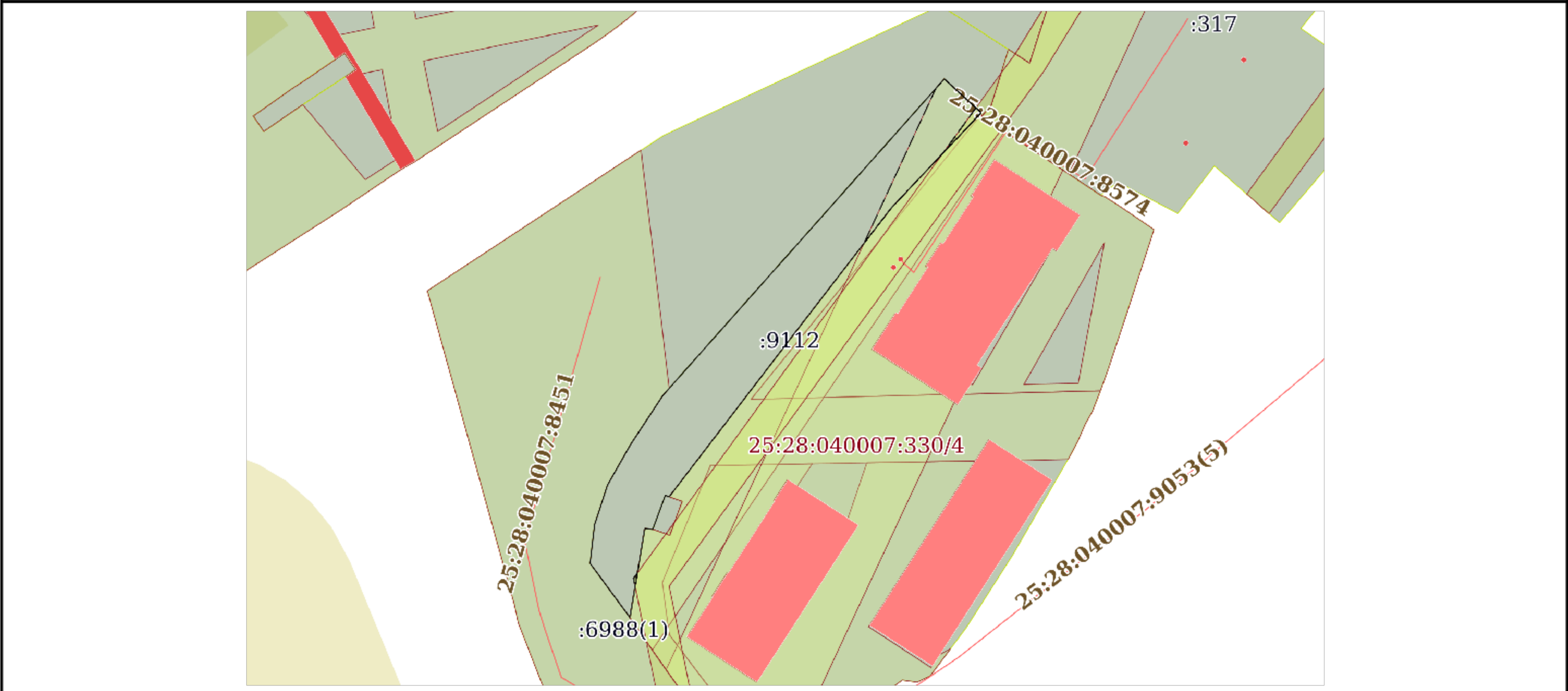
Земельный участок			
вид объекта недвижимости			
Лист № 2 раздела 2	Всего листов раздела 2: 2	Всего разделов: 8	Всего листов выписки: 15
08.11.2024г. № КУВИ-001/2024-273168433			
Кадастровый номер:		25:28:040007:9112	
10	Сведения о невозможности государственной регистрации без личного участия правообладателя или его законного представителя:	данные отсутствуют	
11	Правопритязания и сведения о наличии поступивших, но не рассмотренных заявлений о проведении государственной регистрации права (перехода, прекращения права), ограничения права или обременения объекта недвижимости, сделки в отношении объекта недвижимости:	отсутствуют	
11	Сведения о невозможности государственной регистрации перехода, прекращения, ограничения права на земельный участок из земель сельскохозяйственного назначения:	данные отсутствуют	

полное наименование должности	 ДОКУМЕНТ ПОДПИСАН ЭЛЕКТРОННОЙ ПОДПИСЬЮ Сертификат: 009F0BDC181A023B64597F1E2579BEFB50 Владелец: ФЕДЕРАЛЬНАЯ СЛУЖБА ГОСУДАРСТВЕННОЙ РЕГИСТРАЦИИ, КАДАСТРА И КАРТОГРАФИИ Действителен: с 02.08.2024 по 26.10.2025	инициалы, фамилия


Выписка из Единого государственного реестра недвижимости об объекте недвижимости
Описание местоположения земельного участка

Земельный участок			
вид объекта недвижимости			
Лист № 1 раздела 3	Всего листов раздела 3: 1	Всего разделов: 8	Всего листов выписки: 15
08.11.2024г. № КУВИ-001/2024-273168433			
Кадастровый номер:		25:28:040007:9112	


План (чертеж, схема) земельного участка



Масштаб 1:800 Условные обозначения:

полное наименование должности	<div><div>ДОКУМЕНТ ПОДПИСАН ЭЛЕКТРОННОЙ ПОДПИСЬЮ</div><div>Сертификат: 009F0BDC181A023B64597F1E2579BEFB50 Владелец: ФЕДЕРАЛЬНАЯ СЛУЖБА ГОСУДАРСТВЕННОЙ РЕГИСТРАЦИИ, КАДАСТРА И КАРТОГРАФИИ Действителен: с 02.08.2024 по 26.10.2025</div></div>	инициалы, фамилия


Описание местоположения границ земельного участка							
№ п/п	Номер точки		Дирекционный угол	Горизонтальное проложение, м	Описание закрепления на местности	Кадастровые номера смежных участков	Сведения об адресах правообладателей смежных земельных участков
	начальная	конечная					
1	2	3	4	5	6	7	8
1	1.1.1	1.1.2	217°29.8`	29.24	-	25:28:040007:330	адрес отсутствует
2	1.1.2	1.1.3	288°45.5`	0.56	-	25:28:040007:84	данные отсутствуют
3	1.1.3	1.1.4	200°15.2`	4.88	-	25:28:040007:84	данные отсутствуют
4	1.1.4	1.1.5	274°45.8`	1.08	-	25:28:040007:330	адрес отсутствует
5	1.1.5	1.1.6	189°28.2`	12.22	-	25:28:040007:330	адрес отсутствует
6	1.1.6	1.1.7	325°0.5`	0.12	-	25:28:040007:330, 25:28:040007:6988(1)	адрес отсутствует; данные отсутствуют
7	1.1.7	1.1.8	323°40.7`	9	-	25:28:040007:6988(1)	данные отсутствуют
8	1.1.8	1.1.9	6°38.4`	5.28	-	25:28:040007:6988(1)	данные отсутствуют
9	1.1.9	1.1.10	18°8.8`	5.65	-	25:28:040007:6988(1)	данные отсутствуют
10	1.1.10	1.1.11	29°37.9`	6.27	-	25:28:040007:6988(1)	данные отсутствуют
11	1.1.11	1.1.12	33°19.9`	7.97	-	25:28:040007:6988(1)	данные отсутствуют
12	1.1.12	1.1.13	41°38.9`	57.35	-	25:28:040007:6988(1)	данные отсутствуют
13	1.1.13	1.1.14	132°32.5`	6.6	-	25:28:040007:6988(1)	данные отсутствуют
14	1.1.14	1.1.15	158°44.9`	0.19	-	25:28:040007:330, 25:28:040007:6988(1)	адрес отсутствует; данные отсутствуют
15	1.1.15	1.1.16	223°20.5`	17.6	-	25:28:040007:330	адрес отсутствует
16	1.1.16	1.1.1	217°41.4`	20.12	-	25:28:040007:330	адрес отсутствует

ПОЛНОЕ НАИМЕНОВАНИЕ ДОЛЖНОСТИ	 ДОКУМЕНТ ПОДПИСАН ЭЛЕКТРОННОЙ ПОДПИСЬЮ Сертификат: 009F0BDC181A023B64597F1E2579BEFB50 Владелец: ФЕДЕРАЛЬНАЯ СЛУЖБА ГОСУДАРСТВЕННОЙ РЕГИСТРАЦИИ, КАДАСТРА И КАРТОГРАФИИ Действителен: с 02.08.2024 по 26.10.2025	ИНИЦИАЛЫ, ФАМИЛИЯ

Выписка из Единого государственного реестра недвижимости об объекте недвижимости
Описание местоположения земельного участка

Земельный участок			
вид объекта недвижимости			
Лист № 1 раздела 3.2	Всего листов раздела 3.2: 1	Всего разделов: 8	Всего листов выписки: 15
08.11.2024г. № КУВИ-001/2024-273168433			
Кадастровый номер:		25:28:040007:9112	

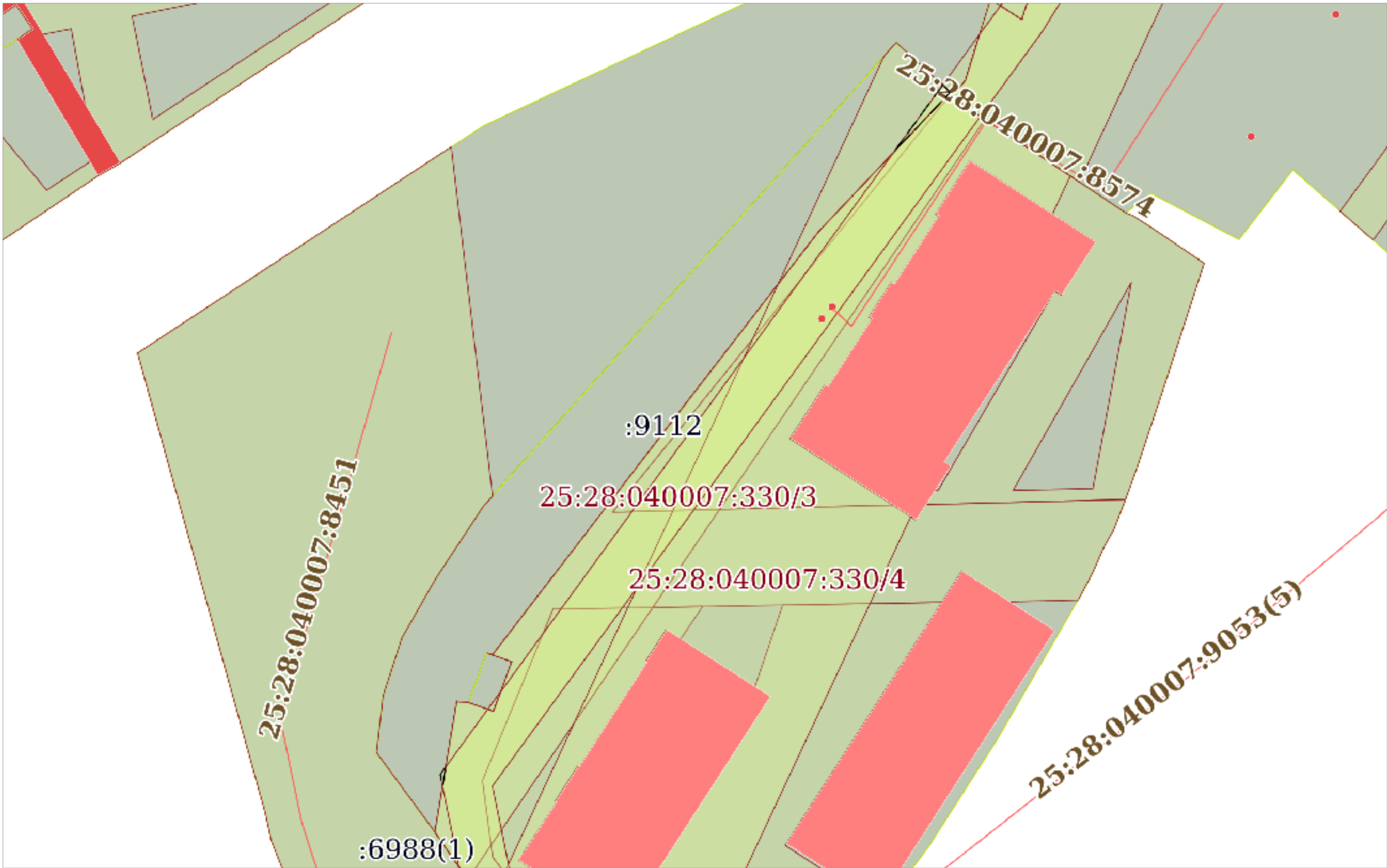
Сведения о характерных точках границы земельного участка				
Система координат МСК-25, зона 1				
Номер точки	Координаты, м		Описание закрепления на местности	Средняя квадратичная погрешность определения координат характерных точек границ земельного участка, м
	X	Y		
1	2	3	4	5
1	362627.02	1397015.11	-	0.1
2	362603.82	1396997.31	-	0.1
3	362604	1396996.78	-	0.1
4	362599.42	1396995.09	-	0.1
5	362599.51	1396994.01	-	0.1
6	362587.46	1396992	-	0.1
7	362587.56	1396991.93	-	0.1
8	362594.81	1396986.6	-	0.1
9	362600.05	1396987.21	-	0.1
10	362605.42	1396988.97	-	0.1
11	362610.87	1396992.07	-	0.1
12	362617.53	1396996.45	-	0.1
13	362660.38	1397034.56	-	0.1
14	362655.92	1397039.42	-	0.1
15	362655.74	1397039.49	-	0.1
16	362642.94	1397027.41	-	0.1
1	362627.02	1397015.11	-	0.1

полное наименование должности	<div><div>ДОКУМЕНТ ПОДПИСАН ЭЛЕКТРОННОЙ ПОДПИСЬЮ</div><div>Сертификат: 009F0BDC181A023B64597F1E2579BEFB50 Владелец: ФЕДЕРАЛЬНАЯ СЛУЖБА ГОСУДАРСТВЕННОЙ РЕГИСТРАЦИИ, КАДАСТРА И КАРТОГРАФИИ Действителен: с 02.08.2024 по 26.10.2025</div></div>	инициалы, фамилия

Выписка из Единого государственного реестра недвижимости об объекте недвижимости
Сведения о частях земельного участка


Земельный участок			
вид объекта недвижимости			
Лист № 1 раздела 4	Всего листов раздела 4: 3	Всего разделов: 8	Всего листов выписки: 15
08.11.2024г. № КУВИ-001/2024-273168433			
Кадастровый номер:		25:28:040007:9112	

План (чертеж, схема) части земельного участка	Учетный номер части: 25:28:040007:9112/1
---	--



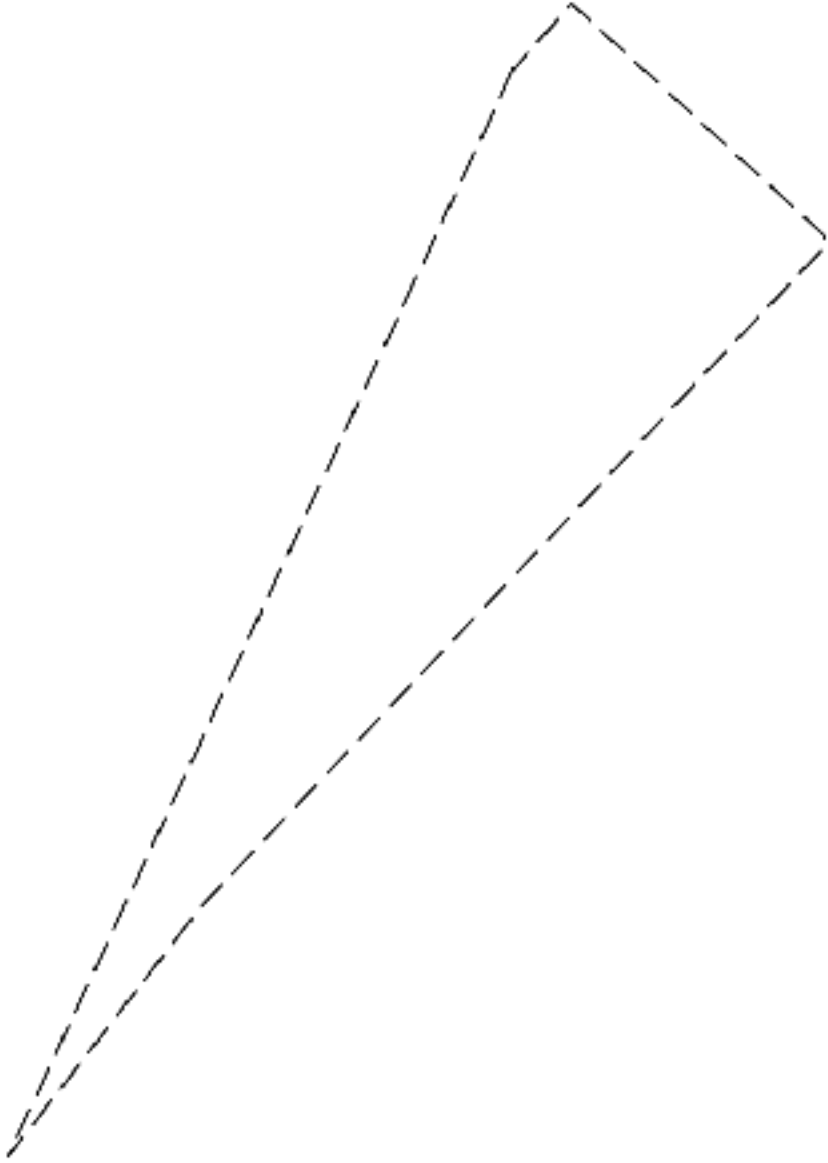
Масштаб 1:700	Условные обозначения:
---------------	-----------------------


полное наименование должности		инициалы, фамилия
-------------------------------	--	-------------------



ДОКУМЕНТ ПОДПИСАН
ЭЛЕКТРОННОЙ ПОДПИСЬЮ

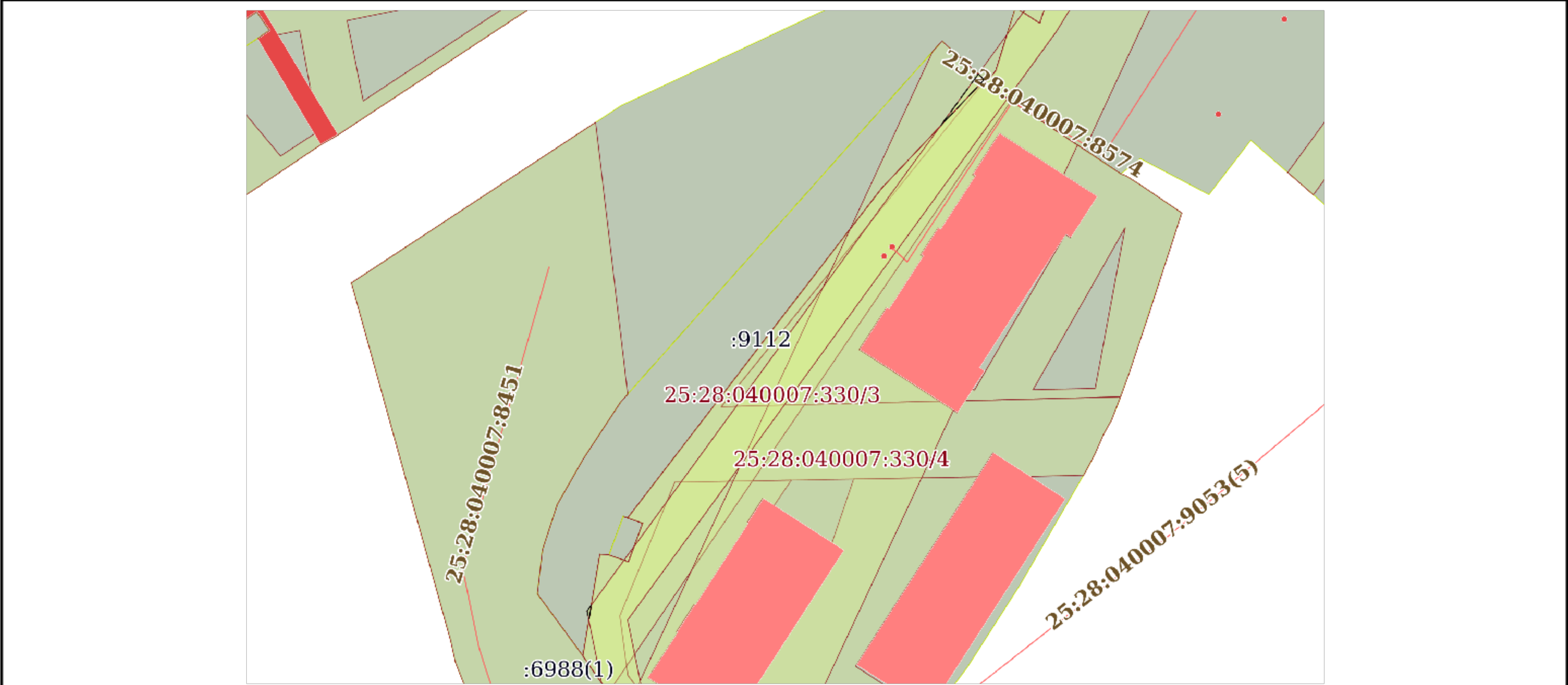
Сертификат: 009F0BDC181A023B64597F1E2579BEFB50
Владелец: ФЕДЕРАЛЬНАЯ СЛУЖБА ГОСУДАРСТВЕННОЙ
РЕГИСТРАЦИИ, КАДАСТРА И КАРТОГРАФИИ
Действителен: с 02.08.2024 по 26.10.2025

Земельный участок			
вид объекта недвижимости			
Лист № 2 раздела 4	Всего листов раздела 4: 3	Всего разделов: 8	Всего листов выписки: 15
08.11.2024г. № КУВИ-001/2024-273168433			
Кадастровый номер:		25:28:040007:9112	
План (чертеж, схема) части земельного участка		Учетный номер части: 25:28:040007:9112/2	
<div></div>			
Масштаб 1:300	Условные обозначения:		


полное наименование должности	<div><div>ДОКУМЕНТ ПОДПИСАН ЭЛЕКТРОННОЙ ПОДПИСЬЮ</div><div>Сертификат: 009F0BDC181A023B64597F1E2579BEFB50 Владелец: ФЕДЕРАЛЬНАЯ СЛУЖБА ГОСУДАРСТВЕННОЙ РЕГИСТРАЦИИ, КАДАСТРА И КАРТОГРАФИИ Действителен: с 02.08.2024 по 26.10.2025</div></div>	
		инициалы, фамилия

Земельный участок			
вид объекта недвижимости			
Лист № 3 раздела 4	Всего листов раздела 4: 3	Всего разделов: 8	Всего листов выписки: 15
08.11.2024г. № КУВИ-001/2024-273168433			
Кадастровый номер:		25:28:040007:9112	

План (чертеж, схема) части земельного участка	Учетный номер части: 25:28:040007:9112/3
---	--




Масштаб 1:700	Условные обозначения:	
---------------	-----------------------	--

полное наименование должности	<div><div>ДОКУМЕНТ ПОДПИСАН ЭЛЕКТРОННОЙ ПОДПИСЬЮ</div><div>Сертификат: 009F0BDC181A023B64597F1E2579BEFB50 Владелец: ФЕДЕРАЛЬНАЯ СЛУЖБА ГОСУДАРСТВЕННОЙ РЕГИСТРАЦИИ, КАДАСТРА И КАРТОГРАФИИ Действителен: с 02.08.2024 по 26.10.2025</div></div>	инициалы, фамилия

Выписка из Единого государственного реестра недвижимости об объекте недвижимости
Сведения о частях земельного участка

Земельный участок			
вид объекта недвижимости			
Лист № 1 раздела 4.1	Всего листов раздела 4.1: 1	Всего разделов: 8	Всего листов выписки: 15
08.11.2024г. № КУВИ-001/2024-273168433			
Кадастровый номер:		25:28:040007:9112	

Учетный номер части	Площадь, м2	Содержание ограничения в использовании или ограничения права на объект недвижимости или обременения объекта недвижимости
1	2	3
25:28:040007:9112/1	4	25:28-6.398
25:28:040007:9112/2	81	вид ограничения (обременения): прочие ограничения прав и обременения объекта недвижимости; Срок действия: не установлен; реквизиты документа-основания: распоряжение УМИГА г.Владивостока № 1569; Содержание ограничения (обременения): Зона ограничения застройки
25:28:040007:9112/3	4	данные отсутствуют
	Весь	вид ограничения (обременения): ограничения прав на земельный участок, предусмотренные статьей 56 Земельного кодекса Российской Федерации; Срок действия: не установлен; реквизиты документа-основания: доверенность от 25.06.2021 № 3284009; выписка из ЕГРН от 28.04.2023 № КУВИ-001/2023-99703294 выдан: ПАО "Ростелеком"; сопроводительное письмо от 05.05.2023 № б/н; Содержание ограничения (обременения): Ограничения в соответствии с Постановлением Правительства РФ от 9 июня 1995 г. №578 "Об утверждении Правил охраны линий и сооружений связи Российской Федерации"; Реестровый номер границы: 25:28-6.398; Вид объекта реестра границ: Зона с особыми условиями использования территории; Вид зоны по документу: Охранная зона линий и сооружений связи и линий и сооружений радиотелефонной связи на участке АМТС Владивосток - МТС Уссурийск - ТРП Ивановка; Тип зоны: Охранная зона линий и сооружений связи и линий и сооружений радиотелефонной связи
	Весь	вид ограничения (обременения): прочие ограничения прав и обременения объекта недвижимости; Срок действия: не установлен; реквизиты документа-основания: распоряжение УМИГА г.Владивостока № 1569; Содержание ограничения (обременения): В красных линиях (трубопроводов и линий связи)
	Весь	вид ограничения (обременения): прочие ограничения прав и обременения объекта недвижимости; Срок действия: не установлен; реквизиты документа-основания: распоряжение УМИГА г.Владивостока № 1569; Содержание ограничения (обременения): В красных линиях (перспективного развития автодороги)




ДОКУМЕНТ ПОДПИСАН
ЭЛЕКТРОННОЙ ПОДПИСЬЮ

Сертификат: 009F0BDC181A023B64597F1E2579BEFB50
Владелец: ФЕДЕРАЛЬНАЯ СЛУЖБА ГОСУДАРСТВЕННОЙ
РЕГИСТРАЦИИ, КАДАСТРА И КАРТОГРАФИИ
Действителен: с 02.08.2024 по 26.10.2025

полное наименование должности


инициалы, фамилия

Сведения о характерных точках границы части (частей) земельного участка				
Учетный номер части: 25:28:040007:9112/1				
Система координат МСК-25, зона 1МСК-25, зона 1				
Номер точки	Координаты, м		Описание закрепления на местности	Средняя квадратичная погрешность определения координат характерных точек границ земельного участка, м
	X	Y		
1	2	3	4	5
1	362593.48	1396993	-	-
2	362591.7	1396992.71	-	-
3	362592.77	1396992.49	-	-
1	362593.48	1396993	-	-
1	362656.45	1397038.84	-	-
2	362655.92	1397039.42	-	-
3	362655.74	1397039.49	-	-
4	362650.33	1397034.38	-	-
1	362656.45	1397038.84	-	-

		ДОКУМЕНТ ПОДПИСАН	
		ЭЛЕКТРОННОЙ ПОДПИСЬЮ	
Сертификат: 009F0BDC181A023B64597F1E2579BEFB50			
Владелец: ФЕДЕРАЛЬНАЯ СЛУЖБА ГОСУДАРСТВЕННОЙ			
РЕГИСТРАЦИИ, КАДАСТРА И КАРТОГРАФИИ			
Действителен: с 02.08.2024 по 26.10.2025			
ПОЛНОЕ НАИМЕНОВАНИЕ ДОЛЖНОСТИ		ИНИЦИАЛЫ, ФАМИЛИЯ	


Земельный участок			
вид объекта недвижимости			
Лист № 2 раздела 4.2	Всего листов раздела 4.2: 3	Всего разделов: 8	Всего листов выписки: 15
08.11.2024г. № КУВИ-001/2024-273168433			
Кадастровый номер:		25:28:040007:9112	

Сведения о характерных точках границы части (частей) земельного участка				
Учетный номер части: 25:28:040007:9112/2				
Система координат МСК-25, зона 1				
Номер точки	Координаты, м		Описание закрепления на местности	Средняя квадратичная погрешность определения координат характерных точек границ земельного участка, м
	X	Y		
1	2	3	4	5
1	362659.11	1397033.43	-	0.3
2	362660.38	1397034.56	-	0.1
3	362655.92	1397039.42	-	0.1
4	362655.74	1397039.49	-	0.1
5	362642.94	1397027.41	-	0.1
6	362638.13	1397023.69	-	0.1
1	362659.11	1397033.43	-	0.3

полное наименование должности	<div><div>ДОКУМЕНТ ПОДПИСАН ЭЛЕКТРОННОЙ ПОДПИСЬЮ</div><div>Сертификат: 009F0BDC181A023B64597F1E2579BEFB50 Владелец: ФЕДЕРАЛЬНАЯ СЛУЖБА ГОСУДАРСТВЕННОЙ РЕГИСТРАЦИИ, КАДАСТРА И КАРТОГРАФИИ Действителен: с 02.08.2024 по 26.10.2025</div></div>	инициалы, фамилия

Земельный участок			
вид объекта недвижимости			
Лист № 3 раздела 4.2	Всего листов раздела 4.2: 3	Всего разделов: 8	Всего листов выписки: 15
08.11.2024г. № КУВИ-001/2024-273168433			
Кадастровый номер:		25:28:040007:9112	

Сведения о характерных точках границы части (частей) земельного участка				
Учетный номер части: 25:28:040007:9112/3				
Система координат МСК-25, зона 1МСК-25, зона 1				
Номер точки	Координаты, м		Описание закрепления на местности	Средняя квадратичная погрешность определения координат характерных точек границ земельного участка, м
	X	Y		
1	2	3	4	5
1	362656.45	1397038.84	-	0.1
2	362655.92	1397039.42	-	0.1
3	362655.74	1397039.49	-	0.1
4	362650.35	1397034.4	-	0.1
1	362656.45	1397038.84	-	0.1
1	362593.47	1396993	-	0.1
2	362591.72	1396992.71	-	0.1
3	362592.77	1396992.49	-	0.1
1	362593.47	1396993	-	0.1

		ДОКУМЕНТ ПОДПИСАН	
		ЭЛЕКТРОННОЙ ПОДПИСЬЮ	
полное наименование должности	Сертификат: 009F0BDC181A023B64597F1E2579BEFB50 Владелец: ФЕДЕРАЛЬНАЯ СЛУЖБА ГОСУДАРСТВЕННОЙ РЕГИСТРАЦИИ, КАДАСТРА И КАРТОГРАФИИ Действителен: с 02.08.2024 по 26.10.2025		инициалы, фамилия